









	vodovod		kanalizace		silový kabel
	surová voda		dešťová kanalizace		ovládací kabel
	mimo provoz		odlehčovací stoka		jíný provozovatel
síť s poskytováním vybraných služeb			Měřítko	1 : 1 000	
			Katastrální území	Hrochův Týnec	
			Příloha k vyjádření č.	O25070255838	
			Vyhotovil	Pavol Lomnický	
Vodárenská spol. Chrudim a.s.			Vytisknuto	10.04.2025 10:17	
Novoměstská 626			Při záměru napojení nebo zásahu do námi provozovaných vodo hospodářských sítí a jejich ochranných pásem požadujeme předložit projektovou dokumentaci.		
537 01 Chrudim II					